



# ZÁKLADNÍ ŠKOLA OLOMOUC

příspěvková organizace

MOZARTOVA 48, 779 00 OLOMOUC

tel.: 585 427 142, 775 116 442; fax: 585 422 713

email: [kundrum@centrum.cz](mailto:kundrum@centrum.cz); [www.zs-mozartova.cz](http://www.zs-mozartova.cz)



evropský  
sociální  
fond v ČR



EVROPSKÁ UNIE



MINISTERSTVO ŠKOLSTVÍ,  
MLÁDEŽE A TĚLOVÝCHOVY



OP Vzdělávání  
pro konkurenceschopnost

INVESTICE DO ROZVOJE VZDĚLÁVÁNÍ

*Projekt: ŠKOLA RADOSTI, ŠKOLA KVALITY*

*Registrační číslo projektu: CZ.1.07/1.4.00/21.3688*

## ***EU PENÍZE ŠKOLÁM***

*Operační program Vzdělávání pro konkurenceschopnost*



# ZÁKLADNÍ ŠKOLA OLOMOUČ

příspěvková organizace


MOZARTOVA 48, 779 00 OLOMOUČ

tel.: 585 427 142, 775 116 442; fax: 585 422 713

email: [kundrum@centrum.cz](mailto:kundrum@centrum.cz); [www.zs-mozartova.cz](http://www.zs-mozartova.cz)

<b>Autor:</b>	<i>Mgr. Eva Hájková</i>
<b>Vzdělávací oblast:</b>	<i>Člověk a příroda</i>
<b>Vzdělávací obor:</b>	<i>Zeměpis</i>
<b>Vzdělávací předmět:</b>	<i>Zeměpis</i>
<b>Ročník:</b>	<i>8.</i>
<b>Tematická oblast:</b>	<i>Státy Evropy</i>
<b>Téma hodiny:</b>	<i>Francie</i>
<b>Označení DUM:</b>	<i>VY_32_INOVACE_12.06.HAJ.ZE.8</i>
<b>Vytvořeno:</b>	<i>4. 11. 2012</i>

# FRANCIE



## Základní údaje:

Rozloha:

547 000 km<sup>2</sup>

Počet obyvatel:

61 miliónů

Úřední jazyk:

francouzština

Měna:

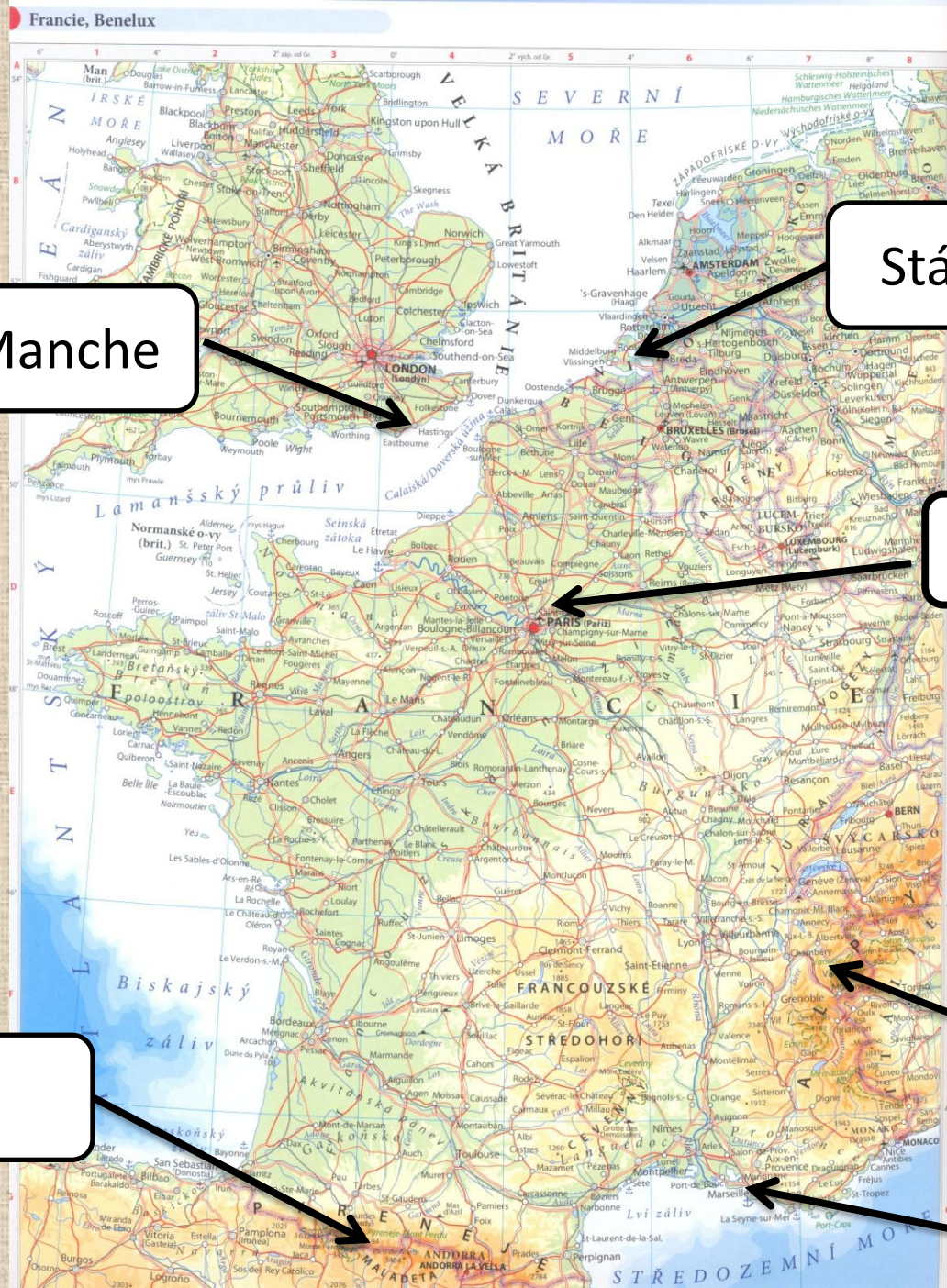
euro

Státní zřízení:

republika

Hlavní město:

Paříž



Průliv La Manche

Státy Beneluxu

Paříž

Alpy

Pyreneje

Marseille

# Hospodářství:

Velmi vyspělý stát, hospodářsky všestranně rozvinutý

Nerostné bohatství

Zemědělství

Průmysl

Služby

Nerostné bohatství:

Palivové suroviny – málo  
Dovoz ropy a zemního plynu

Těžba: železná ruda,  
Bauxit, uran

Průmysl:

energetický

80% atomové elektrárny

strojírenský

Dopravní prostředky

chemický

Pneumatiky, kosmetika

textilní a obuvnický

Světová móda

potravinářský

Vína, sýry, maso

## Zemědělství:

Živočišná výroba – převládá  
Chov skotu a prasat, rybolov

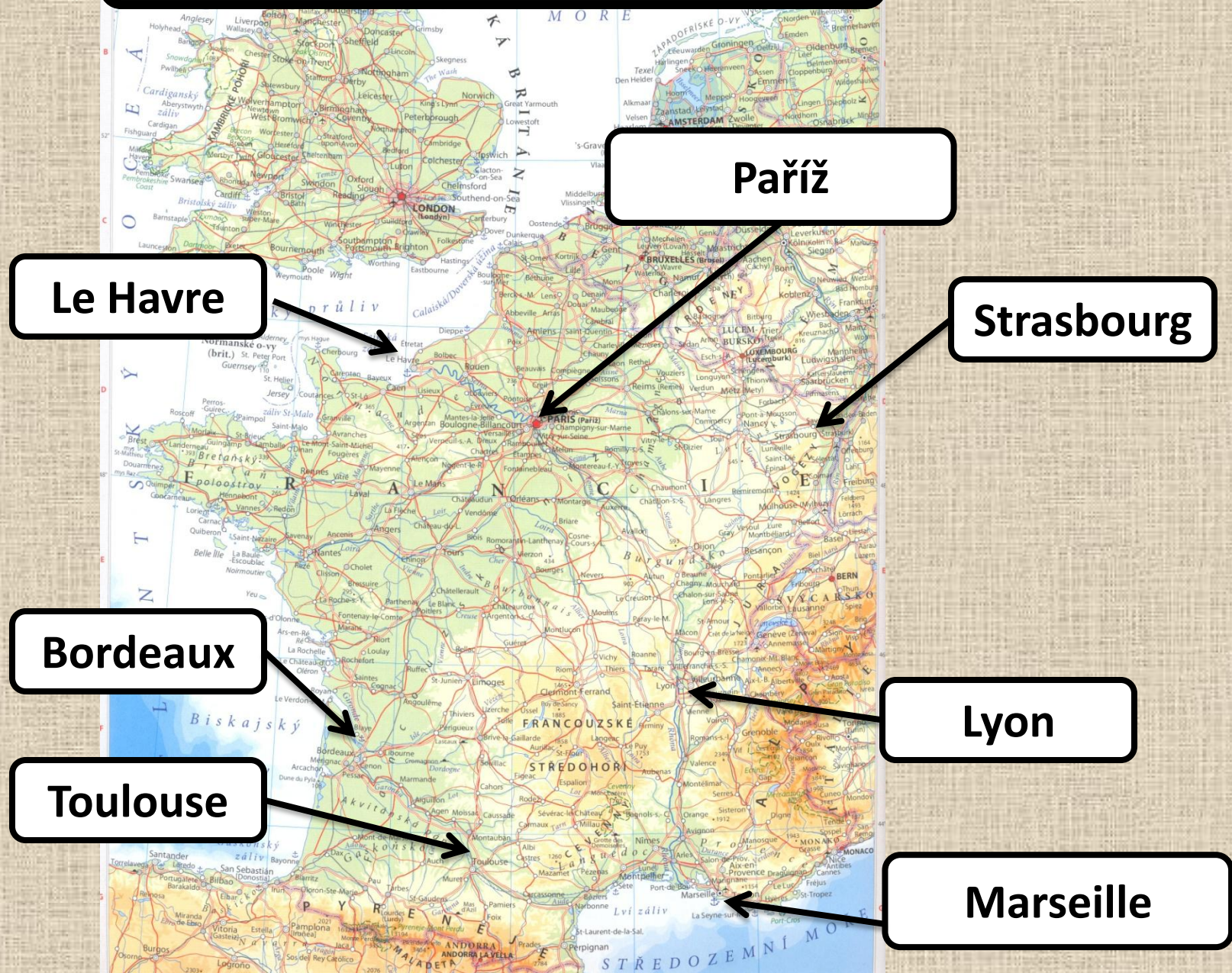
Rostlinná výroba – intenzivní  
Obiloviny, krmiva, brambory  
Cukrová řepa, ovoce - víno

## Služby:

Významný cestovní ruch:  
Historické památky  
Zimní - Alpy, Pyreneje – lyžování  
Letní - Francouzská riviéra



# Města ve Francii



Paříž

Le Havre

Strasbourg

Bordeaux

Lyon

Toulouse

Marseille

# PAŘÍŽ

## Vítězný oblouk





PAŘÍŽ


Symbol Paříže  
Eiffelova věž



# Přístav Marseille



# Katedrála v Lyonu



# Mont Saint Michel v Normandii



# Katedrála Notre-Dame v Remeši





[obr.6]



[obr.7]

Alpy



# Pohádkové hrady a zámky

Fontainebleau



[obr.8]

Chateau Chambord



[obr.9]

Chateau d Ussé



[obr.10]



# ZÁKLADNÍ ŠKOLA OLOMOUČ

příspěvková organizace

MOZARTOVA 48, 779 00 OLOMOUČ

tel.: 585 427 142, 775 116 442; fax: 585 422 713

email: [kundrum@centrum.cz](mailto:kundrum@centrum.cz); [www.zs-mozartova.cz](http://www.zs-mozartova.cz)

## **Seznam použité literatury a pramenů:**

HÜBELOVÁ, D.; CHALUPA, P.: *Zeměpis Evropa, 1. díl pro 8. ročník ZŠ nebo tercie víceletých gymnázií*. Brno: Nová škola, s.r.o. 2012. 96 s. IBSN 978-80-7289-348-5

JEŘÁBEK, M.: *Zeměpis 8 - učebnice pro základní školy a víceletá gymnázia*. Plzeň: Fraus 2006. 128 s. ISBN 80-7238-486-4

*Evropa - sešitový atlas pro základní školy a víceletá gymnázia*. Praha: Kartografie 2006. 53 s.

## **Použité zdroje:**

Nečíslovaný obrazový materiál je použit z galerie obrázků a klipartů Microsoft Office.

Strana 3

[obr.1] [cit. 2012-11-04]. Dostupný pod licencií Public domain na WWW:<[http://commons.wikimedia.org/wiki/File:Flag\\_of\\_France.svg](http://commons.wikimedia.org/wiki/File:Flag_of_France.svg)>

Strana 5 a 9

Mapa Francie

Evropa - sešitový atlas pro základní školy a víceletá gymnázia. 1. vydání Praha: Kartografie 2006, s. 32

Strana 12

[obr.2] [cit. 2012-11-04]. Dostupný pod licencií Public domain na WWW:<[http://commons.wikimedia.org/wiki/File:Vieux\\_port\\_de\\_Marseille\\_2.jpg](http://commons.wikimedia.org/wiki/File:Vieux_port_de_Marseille_2.jpg)>

Strana 13

[obr.3] [cit. 2012-11-04]. Dostupný pod licencií Public domain na WWW:<[http://commons.wikimedia.org/wiki/File:Basilique\\_de\\_Fourvi%C3%A8re\\_from\\_Saone\\_\(Lyon\).jpg](http://commons.wikimedia.org/wiki/File:Basilique_de_Fourvi%C3%A8re_from_Saone_(Lyon).jpg)>

Strana 14

[obr.4] [cit. 2012-11-04]. Dostupný pod licencií Public domain na WWW:<[http://commons.wikimedia.org/wiki/File:MSM\\_sunset\\_02.JPG](http://commons.wikimedia.org/wiki/File:MSM_sunset_02.JPG)>

Strana 15

[obr.5][cit. 2012-11-04]. Dostupný pod licencí Public domain na WWW:<[http://commons.wikimedia.org/wiki/File:Cathedral\\_Notre-Dame\\_de\\_Reims,\\_France.jpg](http://commons.wikimedia.org/wiki/File:Cathedral_Notre-Dame_de_Reims,_France.jpg)>

Strana 16

[obr.6][cit. 2012-11-04]. Dostupný pod licencí Public domain na WWW:<<http://commons.wikimedia.org/wiki/File:MontBlanc2c.jpg>>

Strana 16

[obr.7] [cit. 2012-11-04]. Dostupný pod licencí Public domain na WWW:<<http://commons.wikimedia.org/wiki/File:Aiguille-du-Midi-summer.jpg>>

Strana 17

[obr.8][cit. 2012-11-04]. Dostupný pod licencí Public domain na WWW:<[http://commons.wikimedia.org/wiki/File:Fontainebleau\\_schloss\\_04.jpg](http://commons.wikimedia.org/wiki/File:Fontainebleau_schloss_04.jpg)>

Strana 17

[obr.9][cit. 2012-11-04]. Dostupný pod licencí Public domain na WWW:<[http://commons.wikimedia.org/wiki/File:France\\_Loir-et-Cher\\_Chambord\\_Chateau\\_03.jpg](http://commons.wikimedia.org/wiki/File:France_Loir-et-Cher_Chambord_Chateau_03.jpg)>

Strana 17

[obr.10][cit. 2012-11-04]. Dostupný pod licencí Public domain na WWW:<<http://commons.wikimedia.org/wiki/File:UsseSchloss.jpg>>