



ZÁKLADNÍ ŠKOLA OLOMOUČ

příspěvková organizace

MOZARTOVA 48, 779 00 OLOMOUČ

tel.: 585 427 142, 775 116 442; fax: 585 422 713

email: kundrum@centrum.cz; www.zs-mozartova.cz



evropský
sociální
fond v ČR



EVROPSKÁ UNIE



MINISTERSTVO ŠKOLSTVÍ,
MLÁDEŽE A TĚLOVÝCHOVY



OP Vzdělávání
pro konkurenceschopnost

INVESTICE DO ROZVOJE VZDĚLÁVÁNÍ

Projekt: ŠKOLA RADOSTI, ŠKOLA KVALITY

Registrační číslo projektu: CZ.1.07/1.4.00/21.3688

EU PENÍZE ŠKOLÁM

Operační program Vzdělávání pro konkurenceschopnost



ZÁKLADNÍ ŠKOLA OLOMOUČ

příspěvková organizace


MOZARTOVA 48, 779 00 OLOMOUČ

tel.: 585 427 142, 775 116 442; fax: 585 422 713

email: kundrum@centrum.cz; www.zs-mozartova.cz

Autor:	<i>Mgr. Eva Hájková</i>
Vzdělávací oblast:	<i>Člověk a příroda</i>
Vzdělávací obor:	<i>Zeměpis</i>
Vzdělávací předmět:	<i>Zeměpis</i>
Ročník:	<i>8.</i>
Tematická oblast:	<i>Státy Evropy</i>
Téma hodiny:	<i>Itálie</i>
Označení DUM:	<i>VY_32_INOVACE_12.08.HAJ.ZE.8</i>
Vytvořeno:	<i>18. 11. 2012</i>

ITÁLIE



Základní údaje:

Rozloha:

301 000 km²

Počet obyvatel:

58 miliónů

Úřední jazyk:

italština

Měna:

euro

Státní zřízení:

republika

Hlavní město:

Řím

Mapa Itálie

Alpy

Pádská nížina

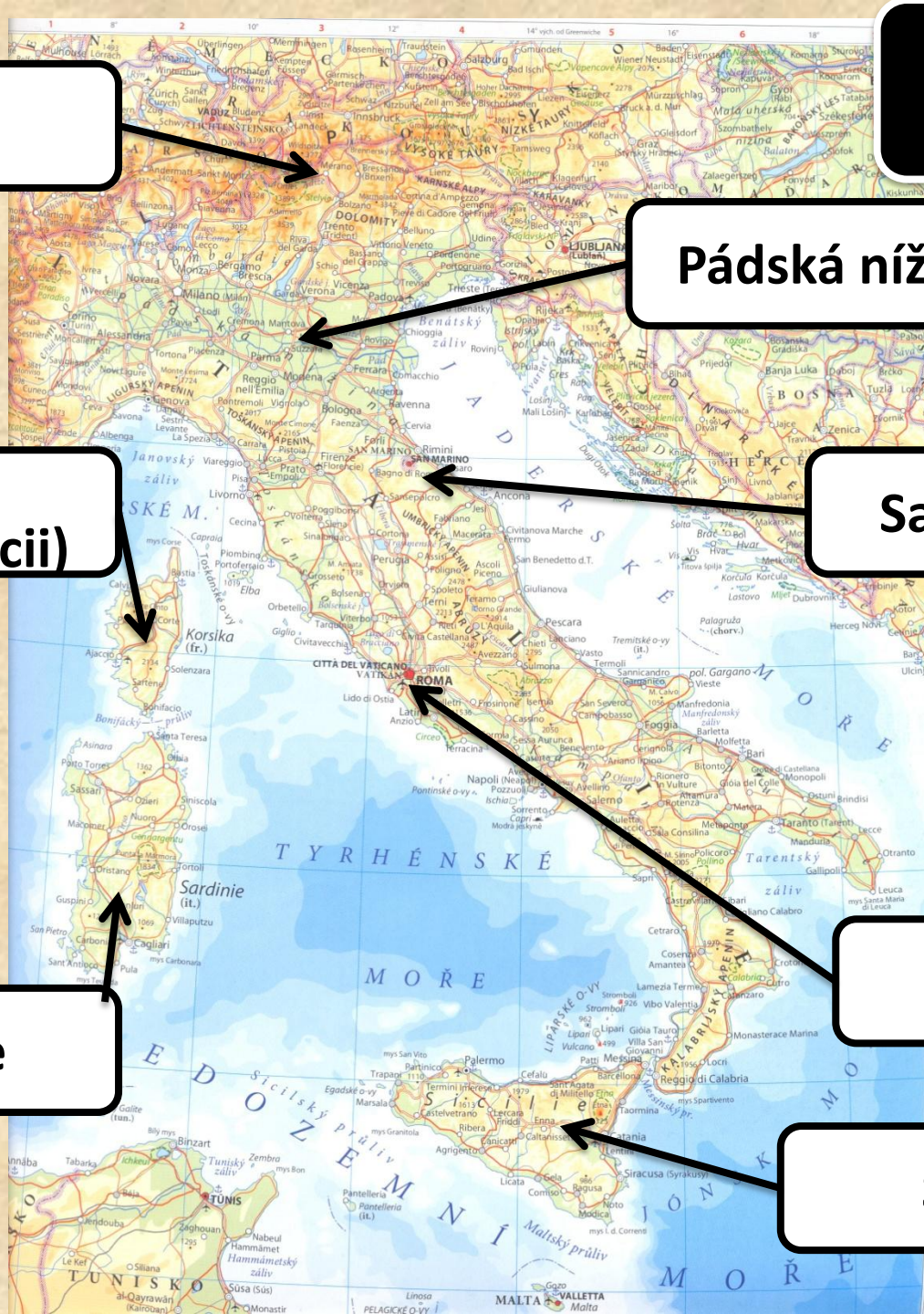
Korsika
(Patří Francii)

San Marino

Sardinie

Vatikán

Sicílie



Hospodářství:

Velmi vyspělý stát, hospodářsky všestranně rozvinutý

Veliký rozdíl v hospodářství 2 částí:

Sever

Střed a jih

Vyspělé všechny obory

Průmysl

Textilní a potravinářský

Intenzivní v Pádské nížině

zemědělství

Hlavní činnost

Cestovní ruch

Velká nezaměstnanost

Nerostné bohatství:

Palivové suroviny – málo
Dovoz ropy a zemního plynu

Těžba: mramor, soli
ropa na Sicílii

Průmysl:

strojírenský

Osobní auta – Turín
Lodě - Janov

chemický

Pneumatiky, kosmetika

textilní a obuvnický

Světová móda

potravinářský

Vína, sýry, těstoviny

Zemědělství:

Pádská nížina:
obiloviny, ovoce, rýže,
Chov skotu, rybolov

Střed a jih – malovýroba
Víno, olivy, tabák
Chov ovcí, drůbeže, koz, rybolov

Služby:

Významný cestovní ruch:
Historické památky
Zimní -Alpy,
Letní – na celém pobřeží

Města Itálie



Turín

Milán

Benátky

Janov

Florencie

Řím


Neapol

Palermo

ŘÍM



Římské fontány





ŘÍM

Koloseum

[obr. 1]




ŘÍM

Náměstí sv. Petra



[obr. 2]

BENÁTKY




[obr. 3]



[obr. 4]



BENÁTKY





Neapol



[obr. 5]

Katedrála v Miláně



Šikmá věž v Pise



[obr. 7]

[obr. 6]



ZÁKLADNÍ ŠKOLA OLOMOUČ

příspěvková organizace

MOZARTOVA 48, 779 00 OLOMOUČ

tel.: 585 427 142, 775 116 442; fax: 585 422 713

email: kundrum@centrum.cz; www.zs-mozartova.cz

Seznam použité literatury a pramenů:

HÜBELOVÁ, D.; CHALUPA, P.: *Zeměpis Evropa, 1. díl pro 8. ročník ZŠ nebo tercie víceletých gymnázií*. Brno: Nová škola, s.r.o. 2012. 96 s. IBSN 978-80-7289-348-5

JEŘÁBEK, M.: *Zeměpis 8 - učebnice pro základní školy a víceletá gymnázia*. Plzeň: Fraus 2006. 128 s. ISBN 80-7238-486-4

Evropa - sešitový atlas pro základní školy a víceletá gymnázia. Praha: Kartografie 2006. 53 s.

Použité zdroje:

Nečíslovaný obrazový materiál je použit z galerie obrázků a klipartů Microsoft Office.

Strana 5 a 9

Mapa Apeninského poloostrova

Evropa - sešitový atlas pro základní školy a víceletá gymnázia. 1. vydání Praha: Kartografie 2006, strana 35

Strana 11

[obr.1] [cit. 2012-11-17]. Dostupný pod licencí Public domain na [http://commons.wikimedia.org/wiki/File:Colosseum_\(Rome\)_15.jpg](http://commons.wikimedia.org/wiki/File:Colosseum_(Rome)_15.jpg)

Strana 12

[obr.2] [cit. 2012-11-17]. Dostupný pod licencí Public domain na <http://commons.wikimedia.org/wiki/File:StPetersDomePD.jpg>

Strana 13

[obr.3] [cit. 2012-11-17]. Dostupný pod licencí Public domain na http://commons.wikimedia.org/wiki/File:PI6392~2Basilica_di_San_Marco.JPG

Strana 14

[obr.4][cit. 2012-11-17]. Dostupný pod licencí Public domain na http://commons.wikimedia.org/wiki/File:Venedig_rialtobruecke.jpg

Strana 15

[obr.5][cit. 2012-11-17]. Dostupný pod licencí Public domain na <http://commons.wikimedia.org/wiki/File:Napol.jpg>

Strana 16

[obr.6][cit. 2012-11-17]. Dostupný pod licencí Public domain na http://commons.wikimedia.org/wiki/File:Pisa_-_Campo_Santo_-_Campanile_4_-_2005-08-08_17-30_4832.JPG

Strana 16

[obr.7][cit. 2012-11-17]. Dostupný pod licencí Public domain na <http://commons.wikimedia.org/wiki/File:859MilanoDuomo.JPG>