



ZÁKLADNÍ ŠKOLA OLOMOUC

příspěvková organizace

MOZARTOVA 48, 779 00 OLOMOUC

tel.: 585 427 142, 775 116 442; fax: 585 422 713

email: kundrum@centrum.cz; www.zs-mozartova.cz



evropský
sociální
fond v ČR



EVROPSKÁ UNIE



MINISTERSTVO ŠKOLSTVÍ,
MLÁDEŽE A TĚLOVÝCHOVY



OP Vzdělávání
pro konkurenceschopnost

INVESTICE DO ROZVOJE VZDĚLÁVÁNÍ

Projekt: ŠKOLA RADOSTI, ŠKOLA KVALITY

Registrační číslo projektu: CZ.1.07/1.4.00/21.3688

EU PENÍZE ŠKOLÁM

Operační program Vzdělávání pro konkurenceschopnost



ZÁKLADNÍ ŠKOLA OLMOUC

příspěvková organizace

MOZARTOVA 48, 779 00 OLMOUC

tel.: 585 427 142, 775 116 442; fax: 585 422 713

email: kundrum@centrum.cz; www.zs-mozartova.cz

Autor:	<i>Mgr. Eva Hájková</i>
Vzdělávací oblast:	<i>Člověk a příroda</i>
Vzdělávací obor:	<i>Zeměpis</i>
Vzdělávací předmět:	<i>Zeměpis</i>
Ročník:	<i>8.</i>
Tematická oblast:	<i>Státy Evropy</i>
Téma hodiny:	<i>Maďarsko</i>
Označení DUM:	<i>VY_32_INOVACE_12.18.HAJ.ZE.8</i>
Vytvořeno:	<i>10. 02. 2013</i>

MAĎARSKO



Základní údaje:

Rozloha:

93 000 km²

Počet obyvatel:

10 miliónů

Úřední jazyk:

maďarština

Měna:

maďarský forint

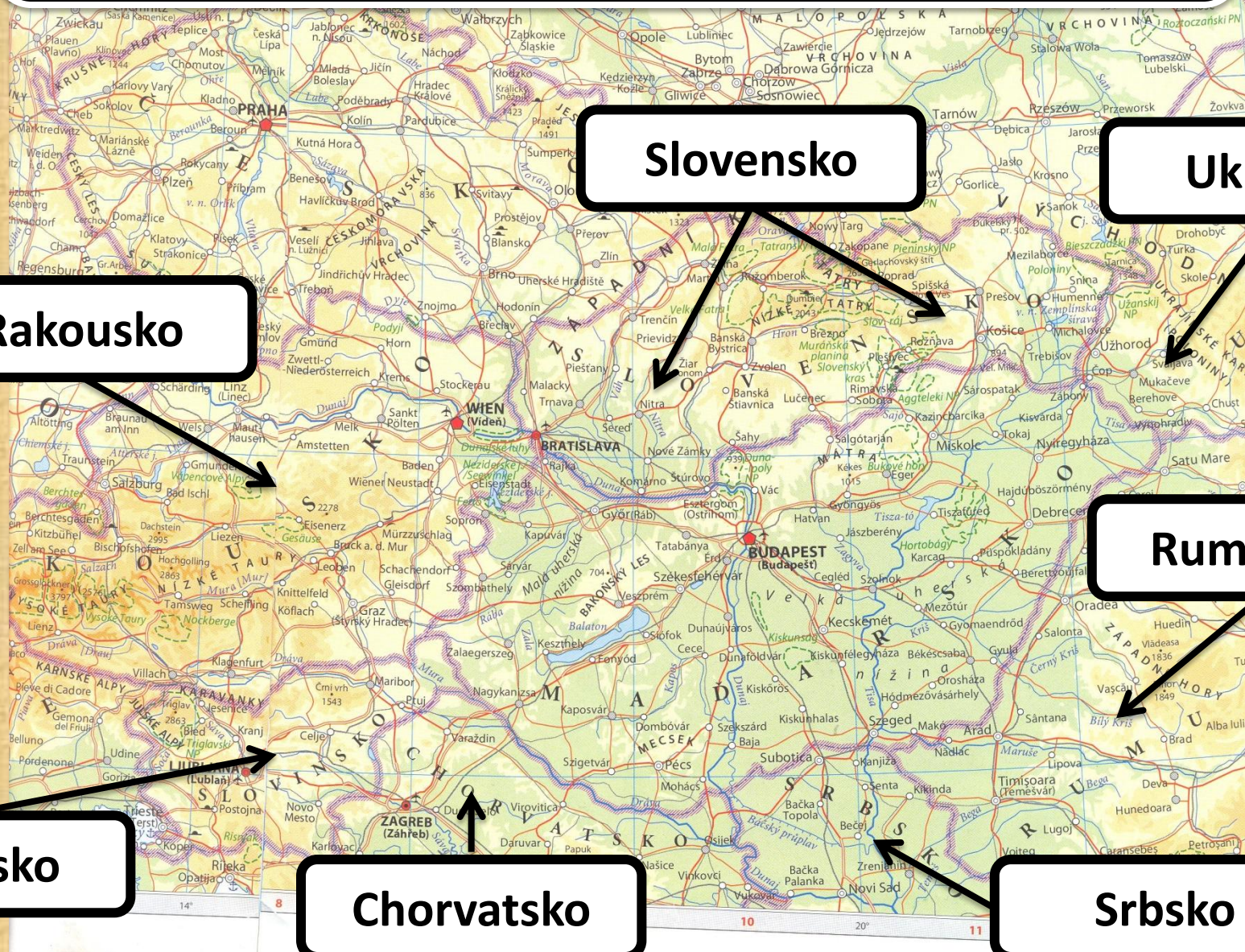
Státní zřízení:

republika

Hlavní město:

Budapešť

Poloha Maďarska – susední státy



Slovensko

Ukrajina

Rakousko

Rumunsko

Slovinsko

Chorvatsko

Srbsko

Přírodní podmínky:

povrch

Převažují nížiny –
Velká a Malá uherská nížina
vysočiny málo, jen do 1 000 m

podnebí

Mírné střeoevropské až
Kontinentální, méně srážek

vodstvo

Dunaj, Tisa,
Blatenské jezero (Balaton)


vegetace

Lesy listnaté – málo
Převládají suché stepi (pusta)



Balaton

[obr.1]



[obr.2]

Hospodářství:
průmyslově zemědělský stát
po roce 1989 přechod k tržnímu hospodářství

Nerostné bohatství

Zemědělství

Průmysl

Nerostné bohatství:

těžba bauxitu (ruda hliníku)

méně – hnědé uhlí, ropa,
černé uhlí, barevné kovy

Průmysl:

energetický

tepelné a jaderné

hutní

výroba hliníku

strojírenský

autobusy, zemědělské stroje

chemický

farmacie

potravinářský

masné výrobky, víno,
Zpracované ovoce a zelenina

Zemědělství:

60% rozlohy je orná půda,
pokles počtu zemědělců, ale
významné pro export potravin


Rostlinná výroba

Živočišná výroba

Pšenice, kukuřice, slunečnice,
cukrová řepa, brambory, víno,
rajčata, papriky, ovoce


Chov prasat, drůbeže,
skotu a ovcí

Doprava:



Splavný Dunaj

Cestovní ruch:

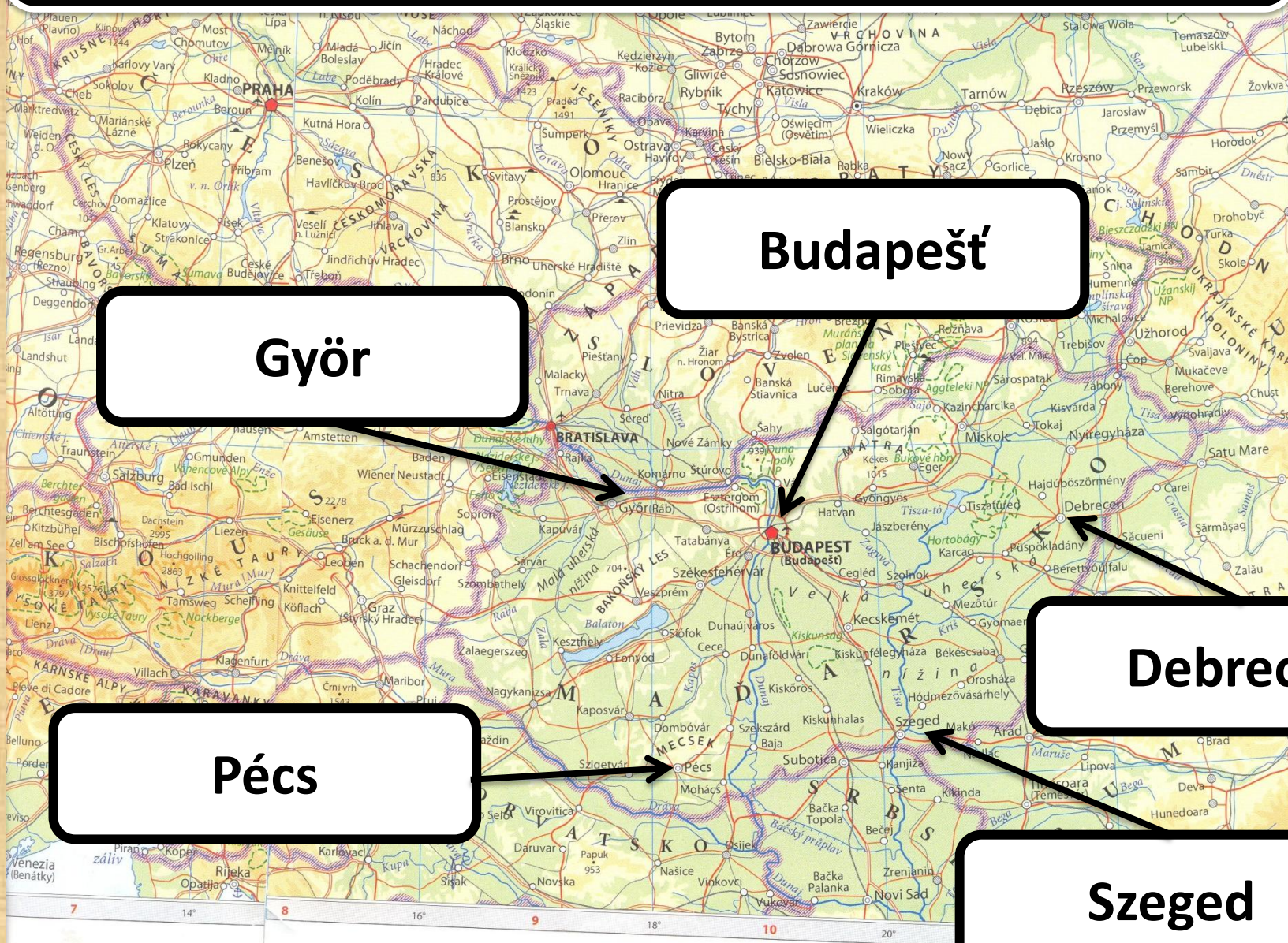


Budapešť –
historické památky

Balaton

Termální lázně

Města v Maďarsku



Győr

Budapešť

Debrecen

Pécs

Szeged

BUDAPEŠŤ

Hrad Budín



BUDAPEŠŤ

parlament




[obr.3]


BUDAPEŠŤ



[obr.4]



[obr.5]



[obr.6]

Debrecen



[obr.7]

Pécs (Pětikostelí)



[obr.8]



[obr.9]

Győr




[obr.10]

Szeged



[obr.11]



[obr.12]



ZÁKLADNÍ ŠKOLA OLOMOUC

příspěvková organizace

MOZARTOVA 48, 779 00 OLOMOUC

tel.: 585 427 142, 775 116 442; fax: 585 422 713

email: kundrum@centrum.cz; www.zs-mozartova.cz

Seznam použité literatury a pramenů:

HÜBELOVÁ, D.; CHALUPA, P.: Zeměpis Evropa, 1. díl pro 8. ročník ZŠ nebo tercie víceletých gymnázií. Brno: Nová škola, s.r.o. 2012. 96 s. IBSN 978-80-7289-348-5

JEŘÁBEK, M.: Zeměpis 8 - učebnice pro základní školy a víceletá gymnázia. Plzeň: Fraus 2006. 128 s. ISBN 80-7238-486-4

Evropa - sešitový atlas pro základní školy a víceletá gymnázia. Praha: Kartografie 2006. 53 s.

Použité zdroje:

Nečíslovaný obrazový materiál je použit z galerie obrázků a klipartů Microsoft Office.

Strana 5 a 12

Mapa střední Evropy

Evropa - sešitový atlas pro základní školy a víceletá gymnázia.

1. vydání Praha: Kartografie 2006, s. 26 - 27

Strana 7

[obr.1] [cit. 2013-02-02]. Dostupný pod licencí Public domain na WWW:<<http://commons.wikimedia.org/wiki/File:Fony%C3%B3d.jpg>>

Strana 7

[obr.2] [cit. 2013-02-02]. Dostupný pod licencí Public domain na WWW:<[http://commons.wikimedia.org/wiki/File:Balaton_\(Plattensee\)_021.JPG](http://commons.wikimedia.org/wiki/File:Balaton_(Plattensee)_021.JPG)>

Strana 14

[obr.3] [cit. 2013-02-02]. Dostupný pod licencí Public domain na WWW:<http://commons.wikimedia.org/wiki/File:Budapest_panorama01.jpg>

Strana 15

[obr.4] [cit. 2013-02-02]. Dostupný pod licencí Public domain na WWW:<<http://commons.wikimedia.org/wiki/File:Budapestoper101.jpg>>

Strana 15

[obr.5] [cit. 2013-02-02]. Dostupný pod licencí Public domain na WWW:<<http://commons.wikimedia.org/wiki/File:Szabadsaghideeste3.jpg>>

Strana 16

[obr.6] [cit. 2013-02-02]. Dostupný pod licencí Public domain na WWW:<<http://commons.wikimedia.org/wiki/File:DebrecenSzinhas.jpg>>

Strana 16

[obr.7] [cit. 2013-02-02]. Dostupný pod licencí Public domain na WWW:<http://commons.wikimedia.org/wiki/File:University_debrecen_main_building.jpg>

Strana 17

[obr.8] [cit. 2013-02-02]. Dostupný pod licencí Public domain na WWW:<http://commons.wikimedia.org/wiki/File:P%C3%A9cs_Cathedral_-_Hungary.jpg>

Strana 17

[obr.9] [cit. 2013-02-02]. Dostupný pod licencí Public domain na WWW:<http://commons.wikimedia.org/wiki/File:Hungary-Pecs_Main_Place.jpg>

Strana 18

[obr.10] [cit. 2013-02-02]. Dostupný pod licencí Public domain na WWW:<http://commons.wikimedia.org/wiki/File:Gy%C5%91r-City_hall.JPG>

Strana 19

[obr.11] [cit. 2013-02-02]. Dostupný pod licencí Public domain na WWW:<<http://commons.wikimedia.org/wiki/File:Szeged400.jpg>>

Strana 19

[obr.12] [cit. 2013-02-02]. Dostupný pod licencí Public domain na WWW:<<http://commons.wikimedia.org/wiki/File:Szeged-domotor.jpg>>